



### 37. Hee Camping og Familepark.

I åbningssæsonen adgang til kiosk og badeland. For gæsterne er der mulighed for kanosejlads på Hover Å.

### 38. Hvingel er et gammelt bysamfund der i begyndelsen og midten af 1900 årene bestod af nogle få huse omkring en skole og en købmand.



**51. Kvindhøjene** stammer fra bronzealderen. Når du bestiger den store høj ud mod vejen, så hold øje med stien. Her er hugorme, der nyder at sole sig en varm sensommerdag.

Syd for Højen ligger et lynklædt areal, der er dækket af hjulspor fra fortiden. Et stykke inde på marken er der en hulvej så dyb, at en voksen person kan gemme sig i den.

### 11 Alrum Strand

Stadil Fjord er en forholdsvis ren ferskvandssø omgivet af rørskov og flere steder diger mod de afvandede områder. Omkring fjorden findes flere små havne, fortrinsvis for de lokale fiskere.

Ved Alrum Strand er et kommunalt ejet areal indrettet til friluftsliv, badning og sejlads, og med teltplads, shelter, vand og tørkloset.

**2** **Stadil Fjord ruten** følger fjorden rundt, så tæt på vandet, som muligt. Her opleves det vestjyske landskab i alle variationer, lige fra frugtbart agerland, afvandede enge og rørskove. Ruten følger flere steder grusveje og stier og er derfor ikke egnet for cykler med meget smalle dæk.



### 5 Hover Å stien

Fra Ølstoft Naturcenter følger stien den genslyngede Hover Å. Stien starter på nordsiden, krydser åen flere gange og går under jernbanen. Ruten følger små hulveje og private stier til stationen i Hee. Ruten er ofte meget fugtig, da den går tæt på åen og kan være ufremkommelig ved højvande.



VestRum 2020

## Vandre- & cykelruter i Hee



Landsbyklyngen VestRum

### 31. Hee Stationsby

Byen øst for hovedvejen er hovedsaglig opstået efter jernbanen blev bygget i 1875.



**Hee Kirke** er bygget omkring år 1140 i granit og gnejs. Der er to sideskibe mod syd. Den vestligste blev i 1450 opført som gravkapel for adelslægten Skram, der ejede godset Voldbjerg i det sydlige Hee. I dag er det våbenhuset. Den østligste er bygget af stenene fra No kirke, som blev revet ned omkring 1536.

Hee Kirke er en særpræget og meget smuk kirke.



**Tingstenen** står mellem kirken og skolen. Stenen markerer stedet for Hing Herreds domstol fra Arrilds tid til 1688.

**J.C.Christensens Hus** er i dag museum for den gamle statsmand J.C. Christensen, der i 1905 blev valgt som konseilspræsident (statsminister). J.C.Christensen boede i huset fra 1907 til sin død i 1930. På husets 1. sal ligger Hee Lokalhistoriske arkiv.

Museet har åbent de fleste helligdage om året.



### 32. Haelby Havn

En lille havn med bådrampe indrettet i den tidligere spillevandskanal fra Hee Mejeri.

**33. Hindø** er en 70 ha fredet ø i Stadil Fjord. I 2018 blev en ny træbro over fjorden indviet og giver de mange besøgende adgang til øen. Turen over broen, øen rundt og tilbage til parkeringspladsen er ca. 5 km.



Øen er privatejet, hvorfor man kun må færdes på den afmærkede rute, hvor man til gengæld kan opleve en meget særegnet og barsk natur.



**34. Voldbjerg Mølle** er opført en gang tilbage i middelalderen og var underlagt Voldbjerg Gods. I dag står de gamle bygninger tilbage som et monument over en svunden tid.

### 35. Vonå Spang.

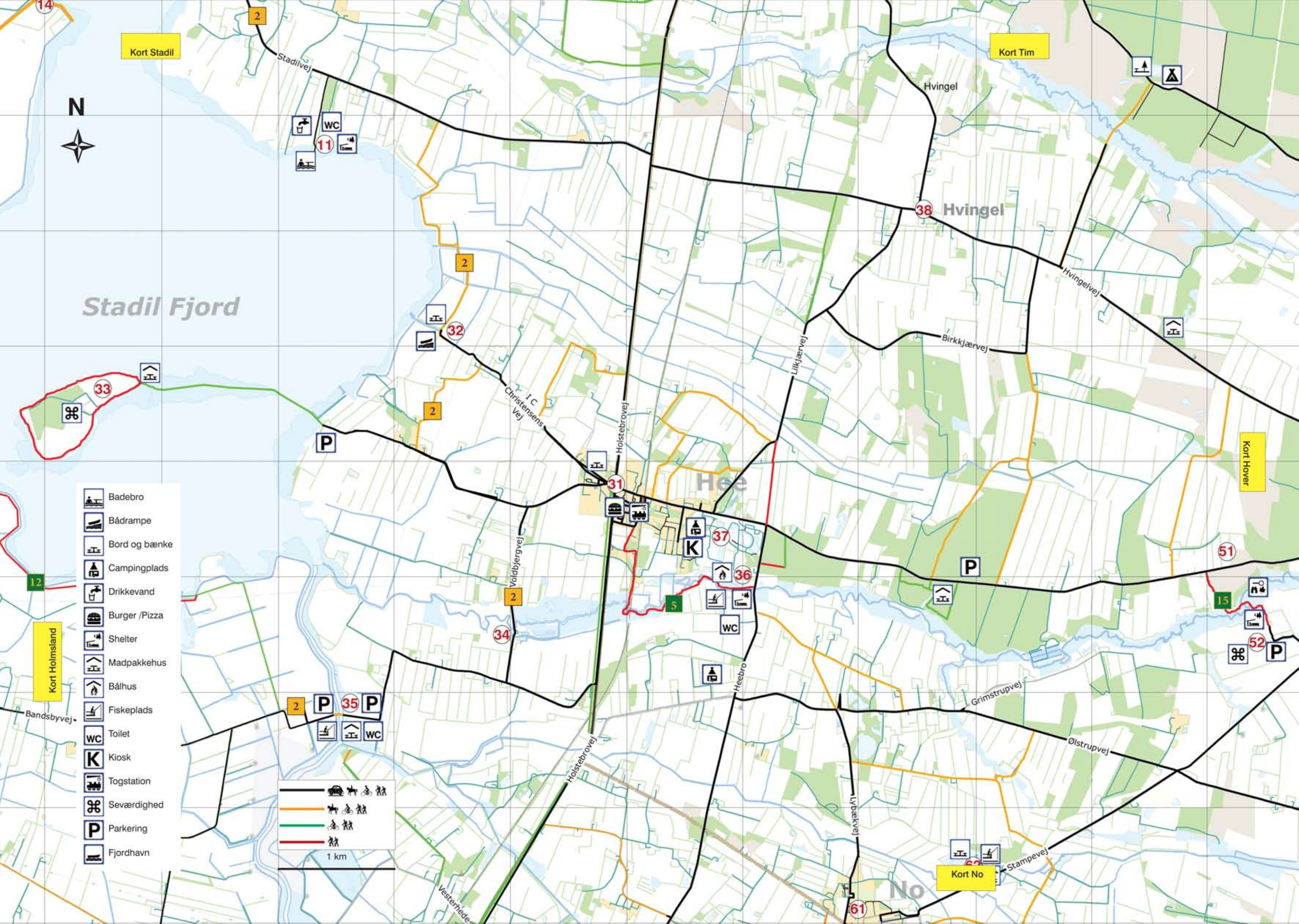
Siden midten af 1700 tallet og frem til 2. verdenskrig var der her bro over Vonå. I 2006 blev der bygget en ny træbro for cyklende og gående. I 2019 blev madpakkehuset taget i brug. Der er fine muligheder for at fiske og lægge til med båd og kano.



**36. Ølstoft Naturcenter** er et lille friluftsparadis. Der er anløbsbro for kanosejlads på Hover Å og en stor bålhytte og seks shelters, samt gode fiskemuligheder. Et godt udgangspunkt for en vandretur langs Hover Å, under jernbanen og tilbage via Hee By og Campingpladsen.

På vestsiden af første træække bag Ølstoftlejren ligger de gamle fredede studefolde.





Kort Stadil

Kort Tim

38 Hvingel

Stadil Fjord

Hee

Kort Hoyer

Kort No

- Badebro
- Bådrampe
- Bord og bænke
- Campingplads
- Drikkevand
- Burger /Pizza
- Shelter
- Madpakkehus
- Bålhus
- Fiskeplads
- Toilet
- Kiosk
- Togstation
- Seværdighed
- Parkering
- Fjordhavn

- 3 km
- 2 km
- 1 km
- 0.5 km
- 1 km